



R O M A N I A
JUDEȚUL VALCEA
CONSILIUL LOCAL ORAȘ BREZOI



H O T A R A R E A Nr. 57

Privitoare la " Evaluarea prin expertizarea tehnico-financiara a terenurilor intravilane apartinand domeniului privat cu suprafatele :2000 mp - str. Calea Eroilor , nr .1, 864 mp – str. Salciei , nr. 4A, 300 mp – str. Molidului , nr. 19,300 mp. –str. Carpenului , nr. 3A

Consiliul Local Brezoi, Judetul Valcea, intrunit in sedinta ordinara astazi 25.06.2020, la care participa un numar de 15 consilieri din totalul de 15 din cati este constituit,

Vazând ca prin H.C.L nr.34/26.03.2020, domnul consilier Diaconescu Ilie a fost ales presedinte de sedinta,

Avand in vedere referatul de aprobare nr.3120/17.06.2020 a primarului orasului Brezoi, rapoartele de avizare ale comisiilor de specialitate din cadrul Consiliului Local al orasului Brezoi, raportul de specialitate nr. 3121/17.06.2020 din 16.10.2019 intocmit de Compartimentul Urbanism prin care, se propune, Evaluarea prin expertizarea tehnico-financiara a terenurilor intravilane apartinand domeniului privat cu suprafatele :2000 mp - str. Calea Eroilor , nr .1, 864 mp – str. Salciei , nr. 4A, 300 mp – str. Molidului , nr. 19,300 mp. –str. Carpenului , nr. 3A, terenuri pentru care nu au fost identificate in evidenta Primariei Brezoi cereri sau hotarari judecatoresti formulate sau pronuntate in baza legilor fondului funciar .

In conformitate cu prevederile Legii nr.82/1991 a contabilitatii, republicata, art.553 Cod Civil.

In temeiul art.129 alin.(14), art.196 alin.(1), din OG nr.57/2019 privind Codul Administrativ, cu un numar de 15 voturi "pentru",

Adopta urmatoarea

HOTARARE:

Art.1:Se aprobă evaluarea prin expertizarea tehnico-financiara a terenurilor intravilane apartinand domeniului privat cu suprafatele :2000 mp - str. Calea Eroilor , nr .1, 864 mp – str. Salciei , nr. 4A, 300 mp – str. Molidului ,

nr. 19,300 mp. –str. Carpenului , nr. 3A, conform anexelor care fac parte integranta din prezenta hotarare.

Art.2:Primarul orasului Brezoi va urmari ducerea la indeplinire a prevederilor prezentei hotarari.

Art.3:Prezenta hotarare se va comunica astfel:


- Institutiei Prefectului-Judetului Valcea,
- Primarului orasului Brezoi;

Brezoi la 25 iunie 2020,

Presedinte de sedinta
Ilie Diaconescu



Contrasemneaza pentru legalitate
Secretar General oras Brezoi
Nicolae Sandu





COM. URDANISCA,
VICINETA LEU
Ne

ANEXA NR. 1
LA VIA PORE NR 3120/17.06.2020

Termeni și condiții de utilizare

Localizare rapida 🌐

Bacau

Cautare imobil 🌐

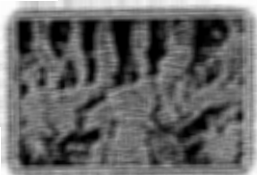
Judet:

UAT:

Numar cadastral:

Cautare imobil

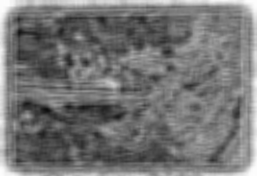
Selectare fundal 🌐



Octombrie 2005




Octombrie 2008



Octombrie 2007



Octombrie 2010

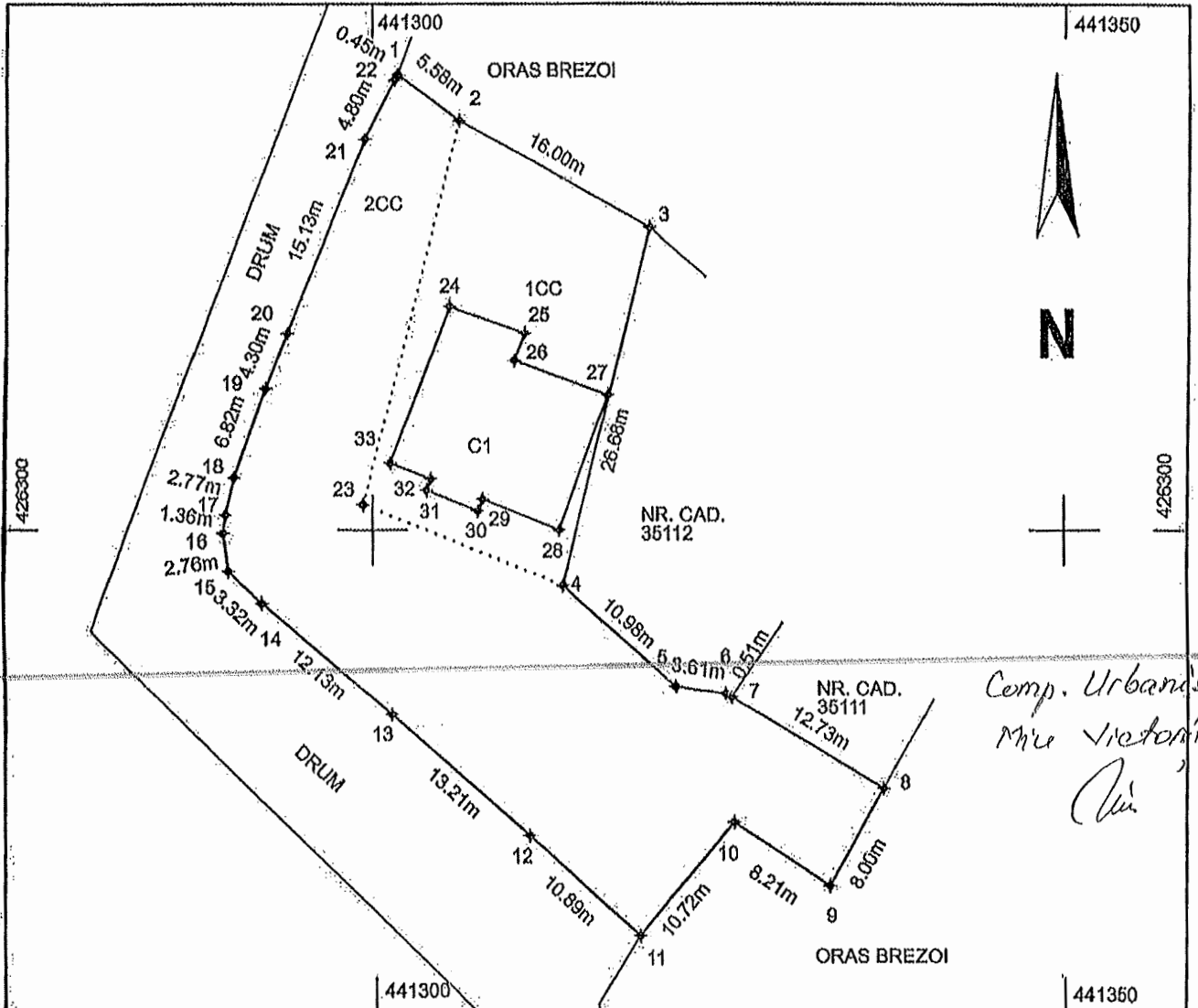


Plan de amplasament si delimitare a imobilului

SCARA 1 : 500

ANEXA NR. 2 LA VIAFOUR
NR. 2120 / 17.06.2020.

Nr. cadastral	Suprafata masurata a Imobilului (mp)	Adresa imobilului
	S = 1291 mp	STR. FABRICII - INTRAVILAN
Nr. Cartea Funclara		UNITATEA ADMINISTRATIV TERITORIALA (UAT)
		COMUNA BUDESTI, JUDET VALCEA



Comp. Urbanisme,
Mire Victoria
[Signature]

A. Date referitoare la teren			
Nr. parcela	Categoria de folosinta	Suprafata (mp)	Mentiiuni
1	CC	427	
2	CC	864	
Total		1291	IMPREJMUIT CU GARD INTRE PUNCTELE 10-11...-2-3
B. Date referitoare la constructii			
Cod constr.	Destinatia	Suprafata construita la sol (mp)	Mentiiuni
C1	CL	151	Nr. niveluri: 2; Anul edificarii: Suprafata construita la sol = 151mp ; Suprafata construita desfasurata = 302mp
Total		151	
Suprafata totala masurata a imobilului = 1291mp			
Suprafata din act = ----			

Executant,
S.C. GEOMETRIC S.R.L.
Semnatuta si stampila

Confirm executia lucrarilor de masuratori la teren, conform planului de amplasament si a documentelor cadastrale si corespundența acestuia cu realitatea din teren

AUTORIZARE
Nr. 018/10.05.2010

AUTORIZARE
Nr. 018/10.05.2010

MIMAI HALDAN

Inspector

Confirm introducerea imobilului in baza de date integrata si atribuirea numarului cadastral

Semnatura si parafa

Data:

Stampila BCPI

Nr. 3120 / 17.06.2020

JUDEȚUL VĂLCEA
PRIMĂRIA ORĂȘULUI BREZOI

VIZAT SPRE NESCHIMBARE
Anexă la autorizația de construire / desființare
Nr. 11 din 29.03.2020

JUDEȚUL VĂLCEA
PRIMĂRIA ORĂȘULUI BREZOI

VIZAT SPRE NESCHIMBARE
Anexă la autorizația de construire / desființare
Nr. 16 din 22.06.2020

JUDEȚUL VĂLCEA
PRIMĂRIA ORĂȘULUI BREZOI

ANEXĂ LA
CERTIFICATUL DE URBANISM
Nr. 5 din 11.01.2015

A.N.C.P.I.
OFICIUL DE CADASTRU 17.06
SI PUBLICITATE IMOBILIARA VALCEA

VIZAT SUPTO TOPOGRAFIC
Necesar emiterii autorizației de construire / desființare
Nr. înreg. 361 / data 19.05.2020

DIRECTOR
Verificat

MINISTERUL ADMINISTRATEI PUBLICE
CERTIFICAT DE AUTORIZARE
Sena B Nr 77
Clasa III
S.C TOPO-PROIECT S.R.L.
ONCGC

MINISTERUL ADMINISTRATEI PUBLICE
CERTIFICAT DE AUTORIZARE
Seria VL
Categoriile
Proteasa Octavian
ONCGC

LEGENDA

PREZENTA DOCUMENTAȚIE NU CONSTITUIE ACT DE PROPRIETATE

CONSTR. EXISTENTE

CONSTR. PROPUȘĂ

LIMITĂ TEREN PROPRIETĂȚI

LIMITĂ TEREN PENTRU C.U. S= 300,00 mp

CATEGORIA DE ÎMPORTANTĂ „D”: GRAD REZISTENȚĂ LA FOC „III”

ORDINUL ARHITECȚILOR
DIN ROMANIA
2168
Octavian-Constantin
STRATU
Conducător arhitect
cu drept de semnătură

STRATU OCTAVIAN AUTORIZAȚIA 7060/93 O.A.R.2169	BENEFICIAR NICA ION ORDINUL ARHITECȚILOR Sr. Constantin Aldea Bisericii, Lot 46, Județul Valcea Denumirea proiectului DOCUMENTAȚIE - PENTRU OBTINERE CU ȘI P.I.nr. Octavian-Constantin STRATU AUTORIZAȚIE CONSTRUIRE - LOCUINȚĂ P+1E Denumire planșă - ÎMPREJUMIRE	ORAȘUL BREZOI Judetul Valcea
ȘEF PROIECT - c.arch. STRATU OCTAVIAN	PROIECTANT - c.arch. STRATU OCTAVIAN	
DESENAT - c.arch. STRATU OCTAVIAN	cu drept de semnătură	

PLAN DE SITUATIE

Termeni și condiții de utilizare

ANOSTA NR. 4. 24. 2020 NR. 3120/17.06.2020



COM. URBAȘIU,
NECONȘTA SIM.
[Signature]

Localizare rapida

Bacau

Cautare imobil

Judet: Alegeti un judet din lista

UAT: <Rezultatele cautarii>


Numar cadastral:

Cautare imobil


Selectare fundal



Ortofoto 2003



Ortofoto 2008



Ortofoto 2007



Ortofoto 2019

